



ELABORATION DU PLAN LOCAL D'URBANISME DU BAR SUR LOUP (06)



4d. LE REGLEMENT GRAPHIQUE VILLAGE - 1/2.500e
























Dates :

Révision générale du POS / élaboration du PLU prescrite par DCM du 25/04/2002
Règlement National d'Urbanisme en vigueur le 27/03/2017
(POS approuvé le 17/06/1988 devenu caduc)
PLU arrêté par DCM du 14/11/2018
PLU approuvé par DCM du 26/09/2019

DCM : Délibération du Conseil Municipal

DOCUMENT APPROUVE - 26/09/2019

POULAIN URBANISME CONSEIL
223 ch du Malmont-Figarières, 2bis Les Hauts de l'Horloge, 83300 DRAGUIGNAN
Email : contact@poulain-urbanisme.com

-  Elément patrimonial ponctuel (art L151-19 du CU)
 -  Elément pouvant changer de destination (art. L151-11-2° du CU)
 -  Espace Boisé Classé (art. L.1113-1 du CU)
 -  Emplacement réservé (L151-41-1° à 4° CU) et secteur de projet (L151-41-5° CU)
 -  Espace paysager inconstructible (L151-19 du CU)
 -  Secteur de mixité sociale
 -  Site à orientation d'aménagement
 -  Secteur de mixité fonctionnelle (R151-37-1° du CU)
 -  Site Patrimonial Remarquable (ex ZPPAUP)
- Zones et secteurs du PLU :
-  Zone urbaine dense et patrimoniale UA
 -  Zone urbaine dense UB
 -  Zone urbaine pavillonnaire UC
 -  Zone urbaine économique UE
 -  Zone à urbaniser stricte (non réglementée) 2AUB
 -  Zone à urbaniser stricte (non réglementée) 2AUC
 -  Zone à urbaniser économique AUE
 -  Zone à urbaniser de loisirs AUL
 -  Zone agricole A
 -  Secteur agricole protégé Ap
 -  Zone naturelle N
 -  Secteur naturel de carrière Nc
 -  Secteur naturel habité Nh
 -  Secteur naturel protégé Np

